

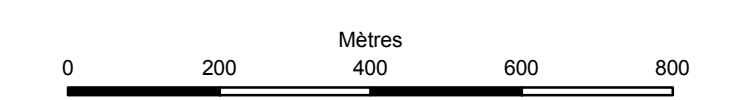

PLAN DE ZONAGE  
Annexe 1

Carte 4 de 4  
Secteurs :

- Anse-à-Valleau
- Pointe-Jaune
- Saint-Maurice-de-l'Échouerie
- Petit-Cap
- Anse-au-Griffon
- Cap-des-Rosiers
- Cap-aux-Os
- Saint-Majorique
- Douglastown

Légende

- Limite de zone  
 Périmètre urbain  
 Ligne de lot
- Type de zone  
 CO - Conservation  
 M - Mixte
- Zone inondable  
 Zone 0-20 ans  
 Zone 20-100 ans  
 Zone 0-100 ans



Ce plan fait partie intégrante du règlement

No. : \_\_\_\_\_

Adopté le : \_\_\_\_\_

Copie certifiée conforme le : \_\_\_\_\_

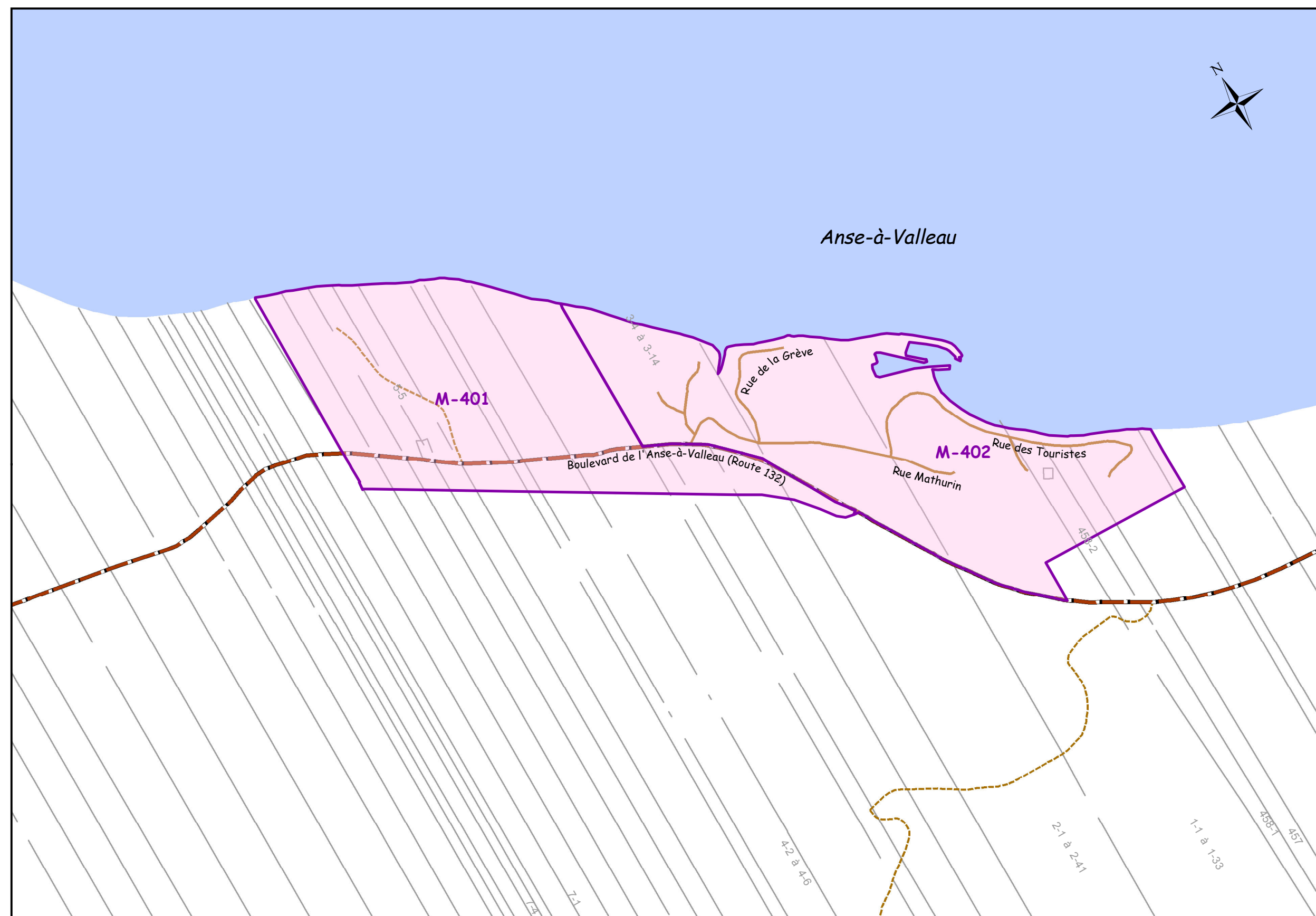
\_\_\_\_\_/Maire      \_\_\_\_\_/Greffière

Amendements	
Révisé le :	Amendement no. :

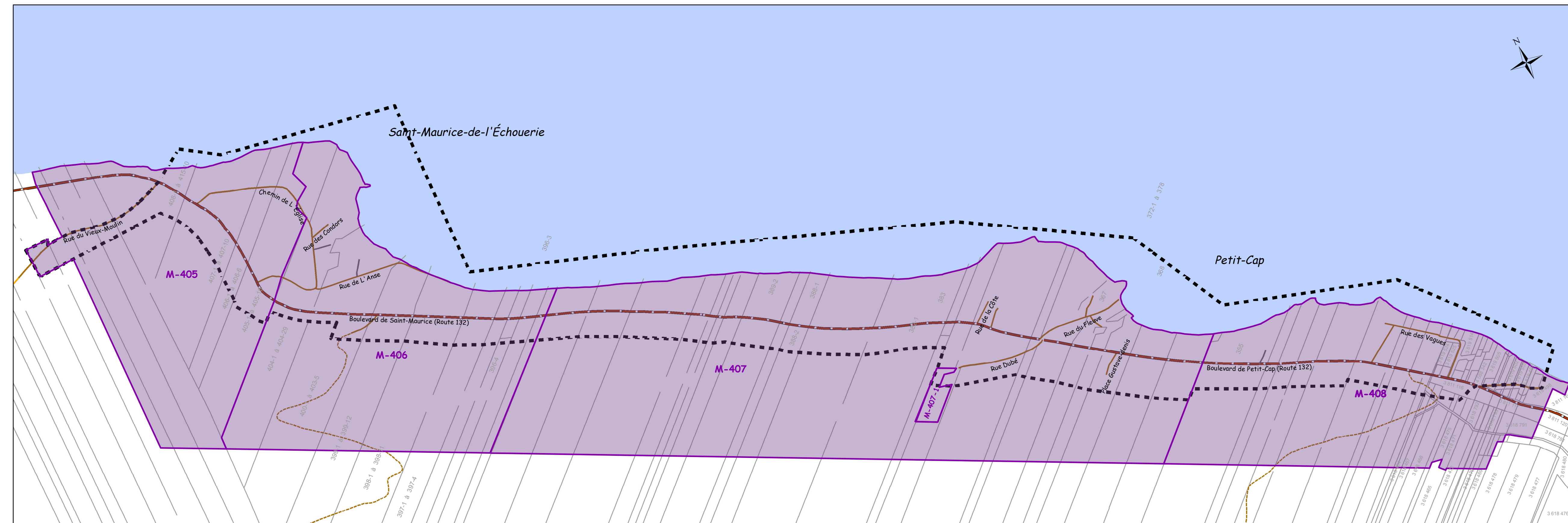
Réalisation et conception  
 Service de l'urbanisme,  
 de l'aménagement du territoire  
 et de l'environnement  
 Géomatique - Nicolas Sibe-Croix

Projection Mercator Transverse modifié,  
 Réseau SCS  
 Système de référence géodésique  
 Nord-américain, NAD 83.

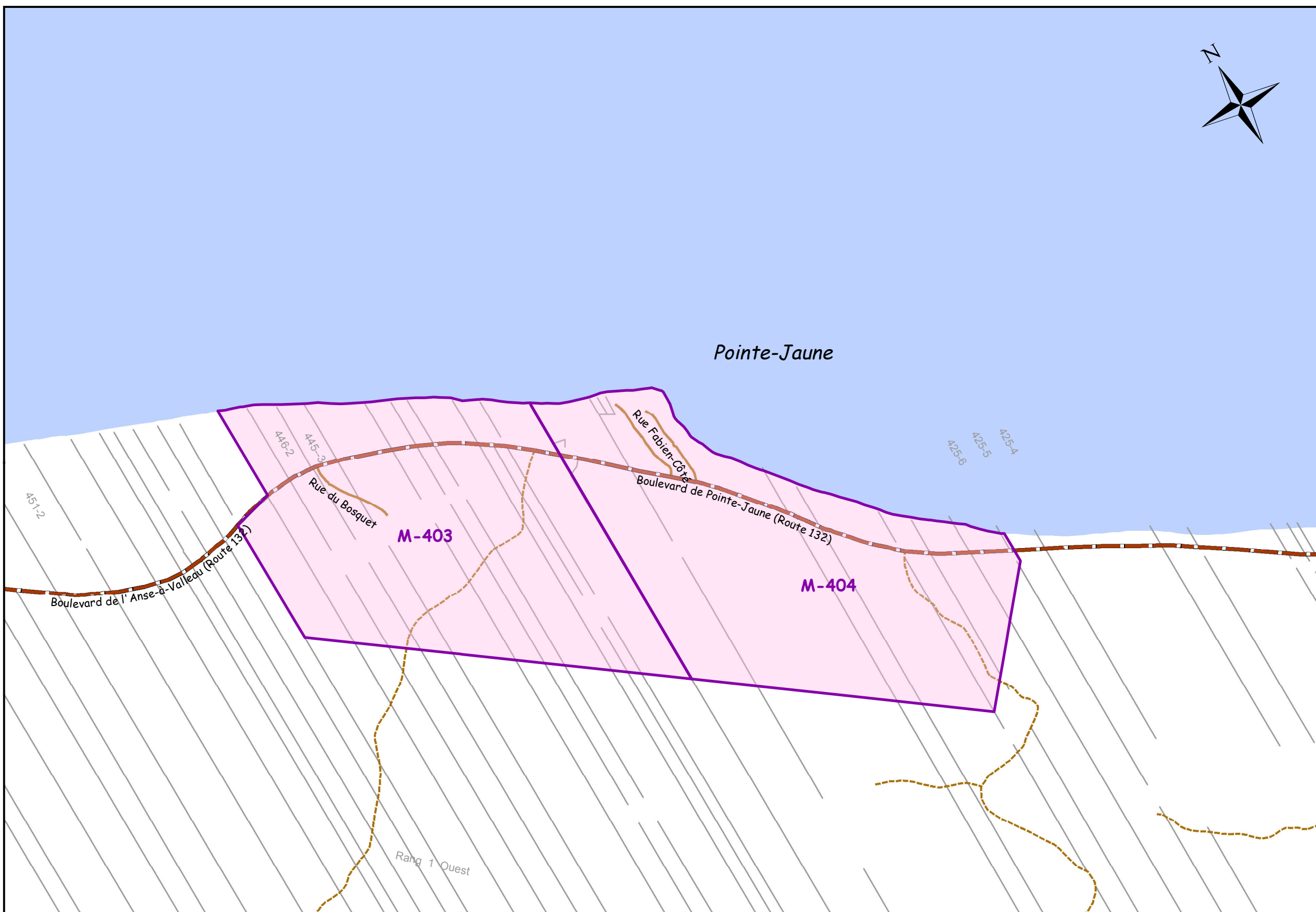
Secteur de l'Anse-à-Valleau



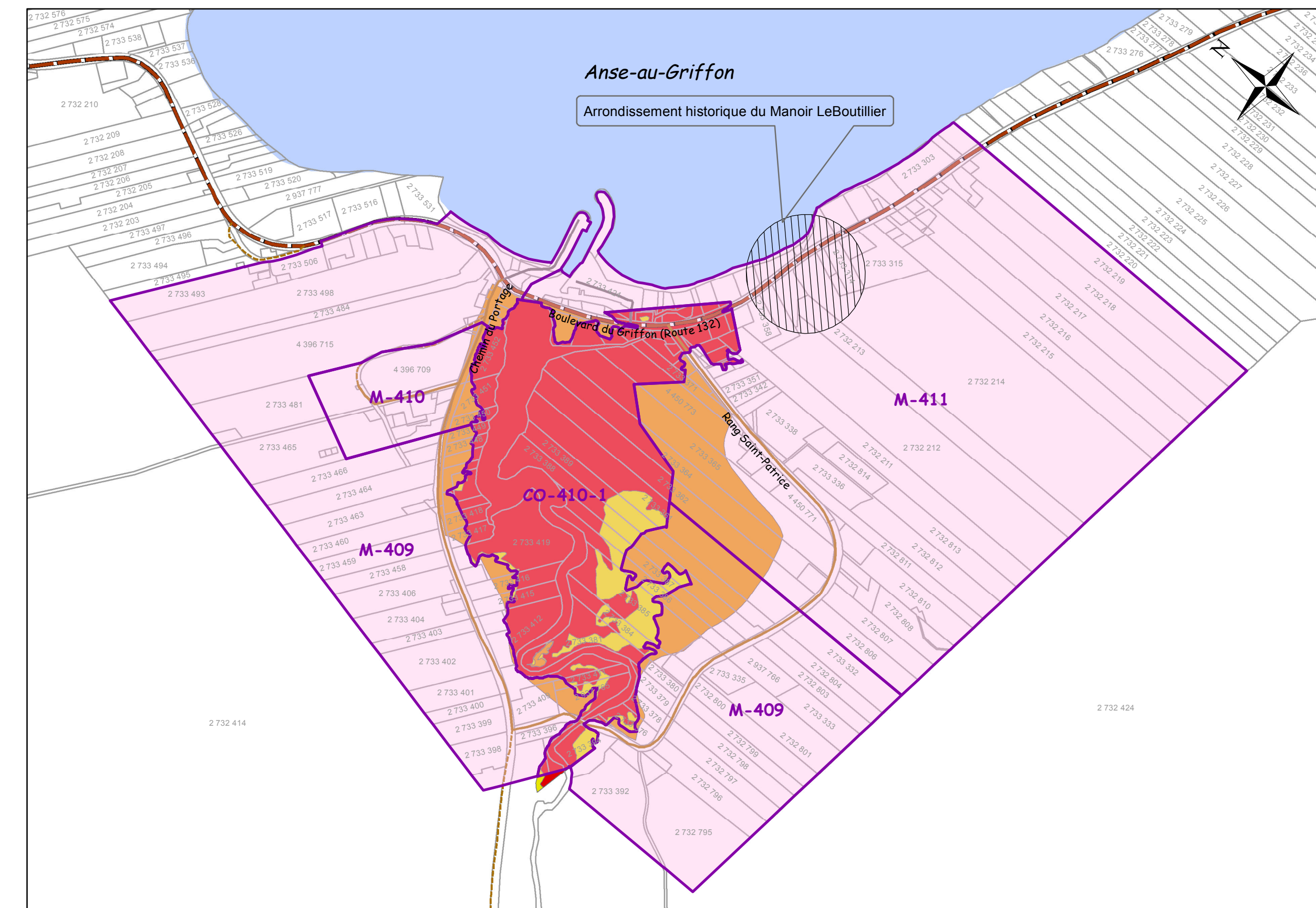
Périmètre urbain de Saint-Maurice de l'Échouerie et Petit-Cap



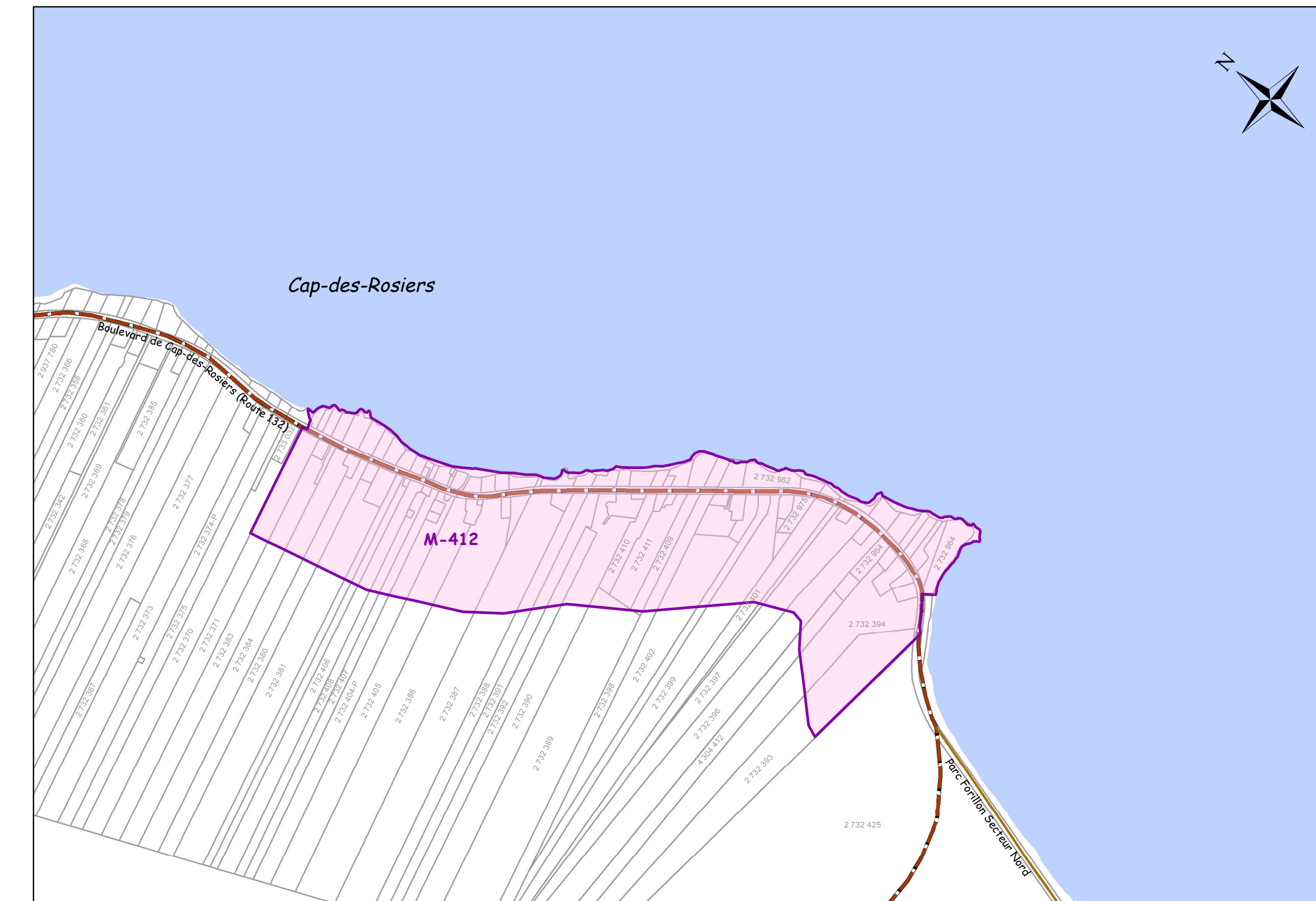
Secteur de Pointe-Jaune



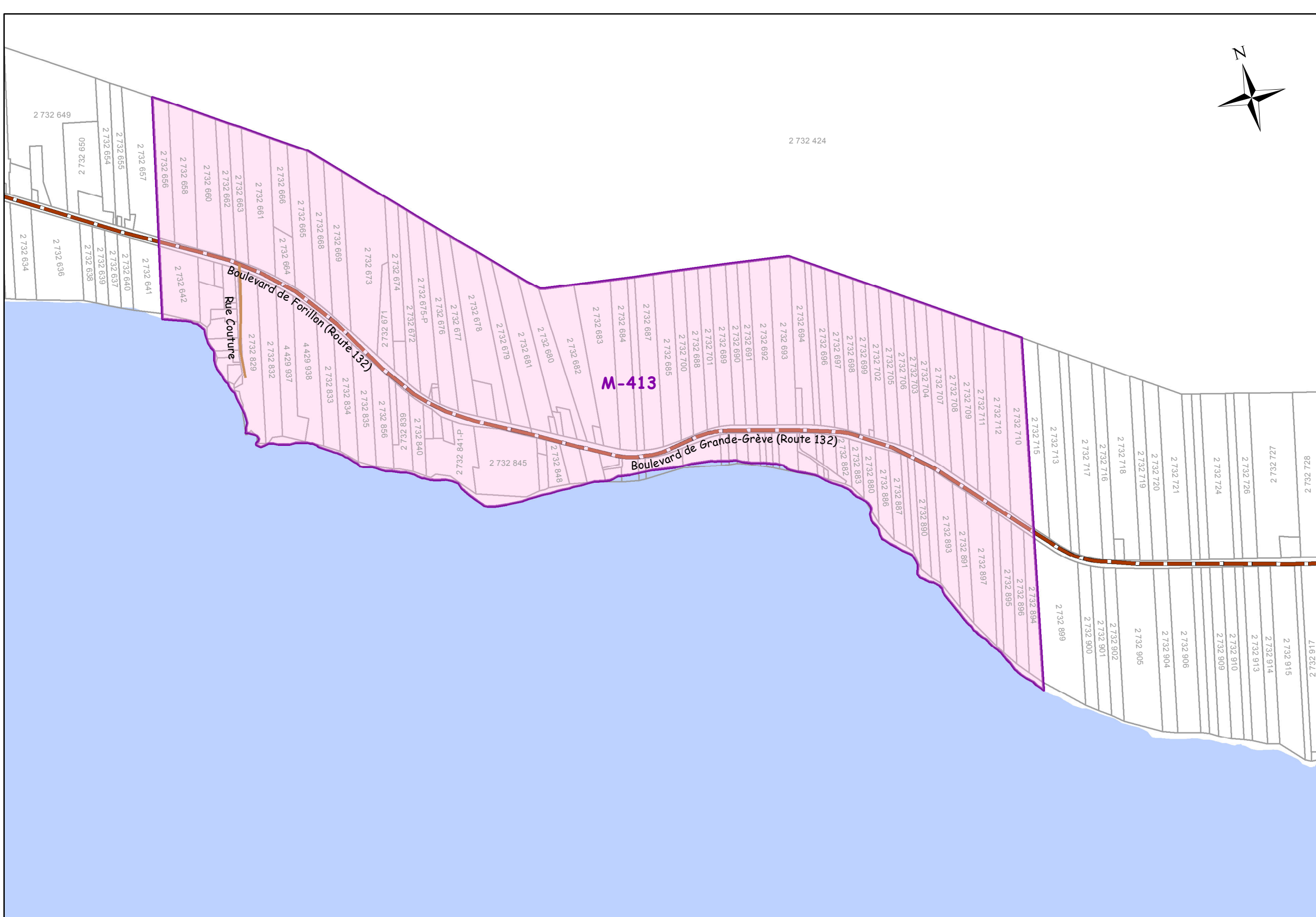
Secteur de l'Anse-au-Griffon



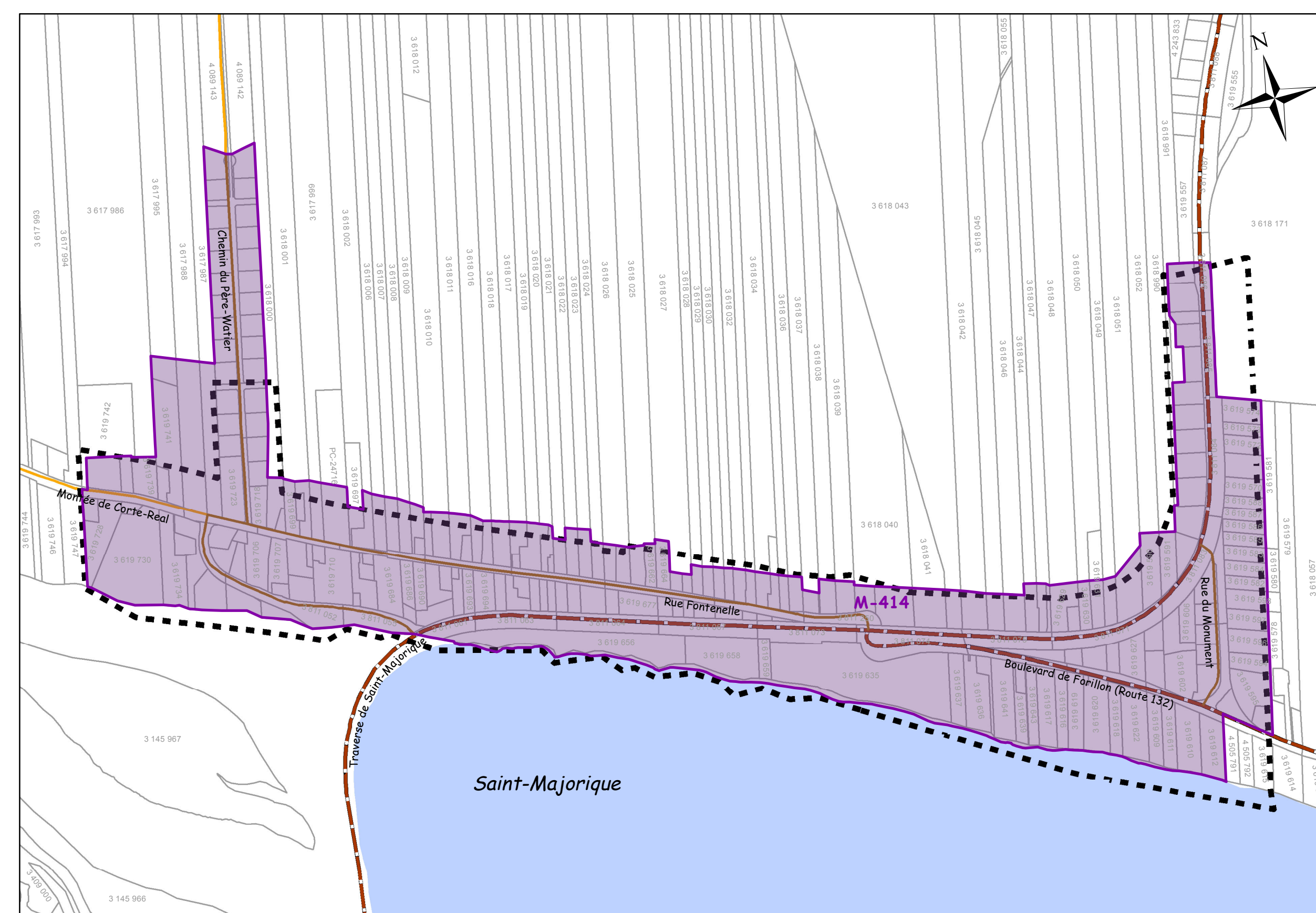
Secteur de Cap-des-Rosiers



Secteur de Cap-aux-Os



Périmètre urbain de Saint-Majorique



Périmètre urbain de Douglastown

